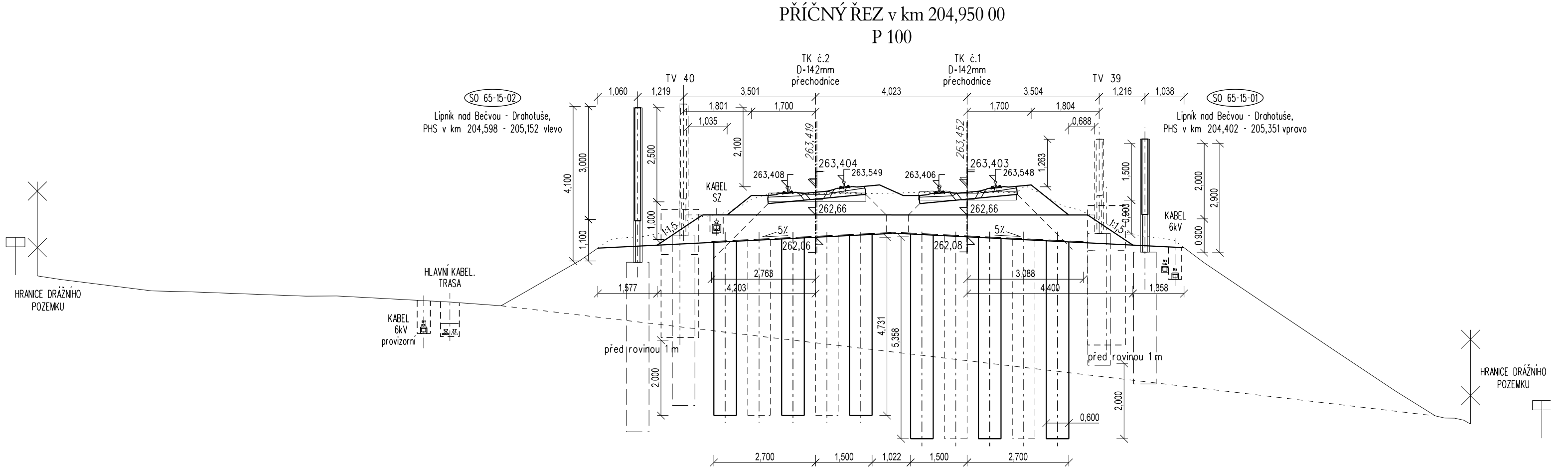
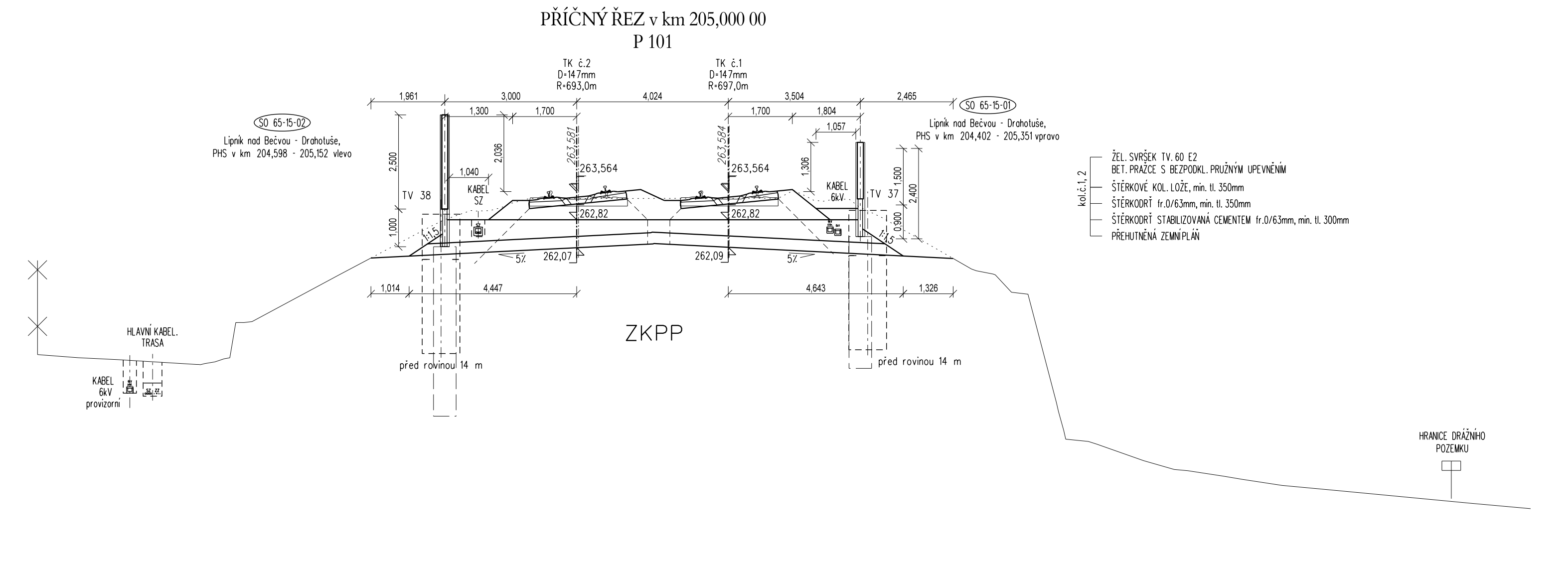


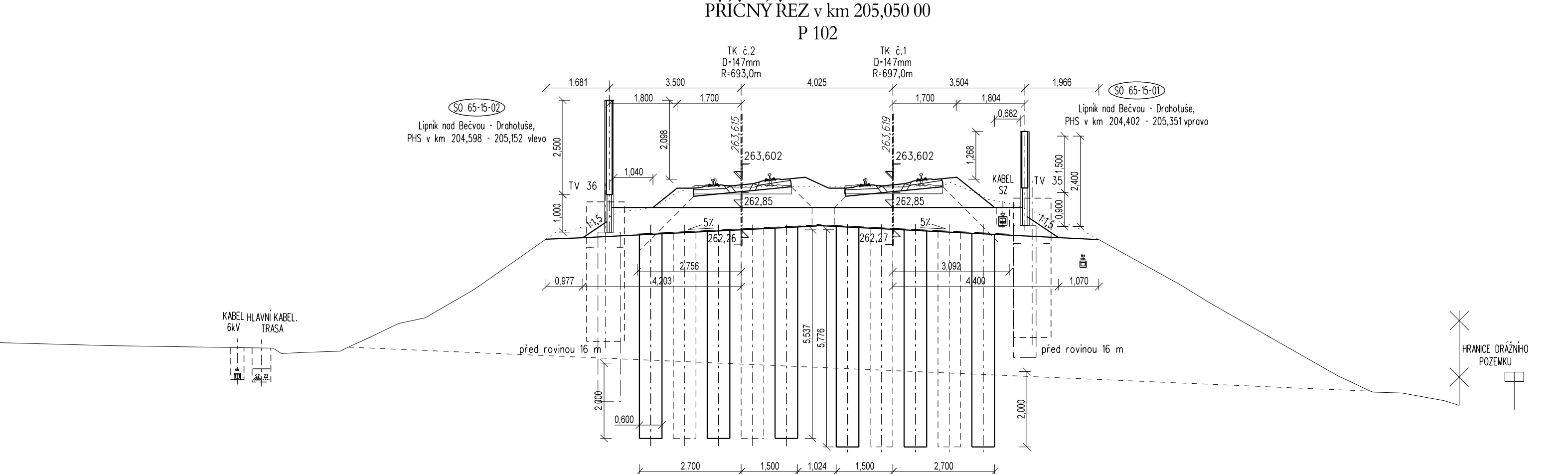
SROV. ROVINA	254,0 m
VZDÁL. NOVÝCH OS	[m]
POSUNY 1 A 2 KOLEJE	[m]
VZDÁL. OD KOLEJE č.1 [m]	
VÝŠKY TERÉNU [m.n.m.]	



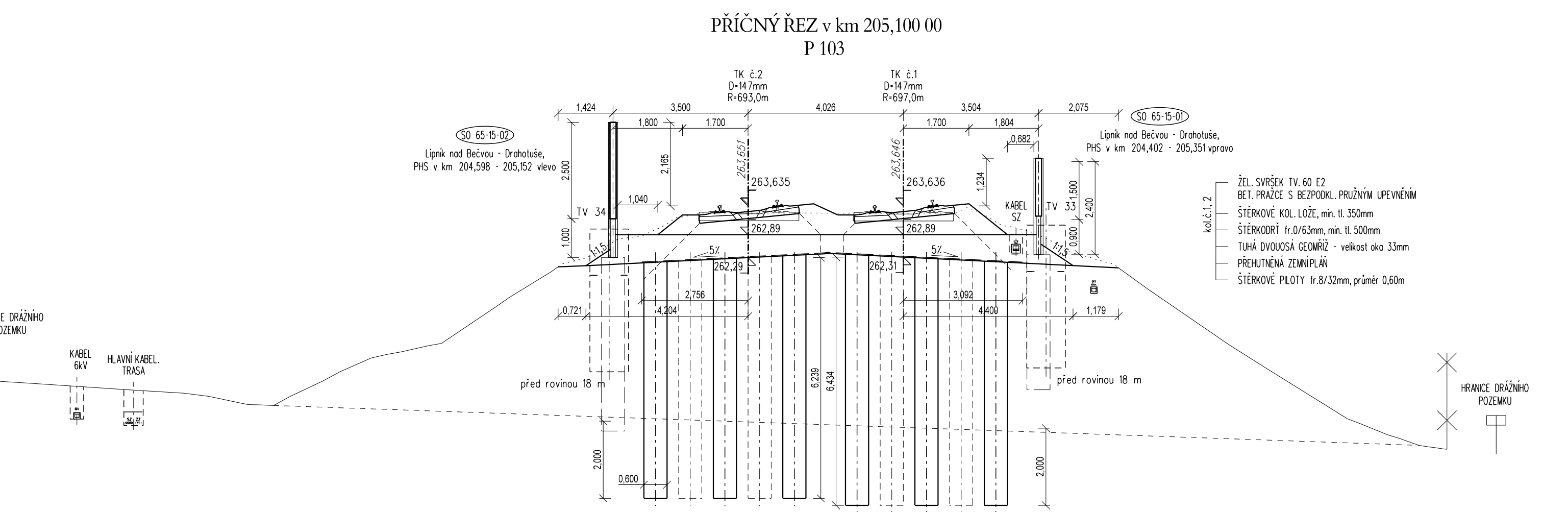
SROV. ROVINA	255,0 m
VZDÁL. NOVÝCH OS	[m]
POSUNY 1 A 2 KOLEJE	[m]
VZDÁL. OD KOLEJE č.1 [m]	
VÝŠKY TERÉNU [m.n.m.]	



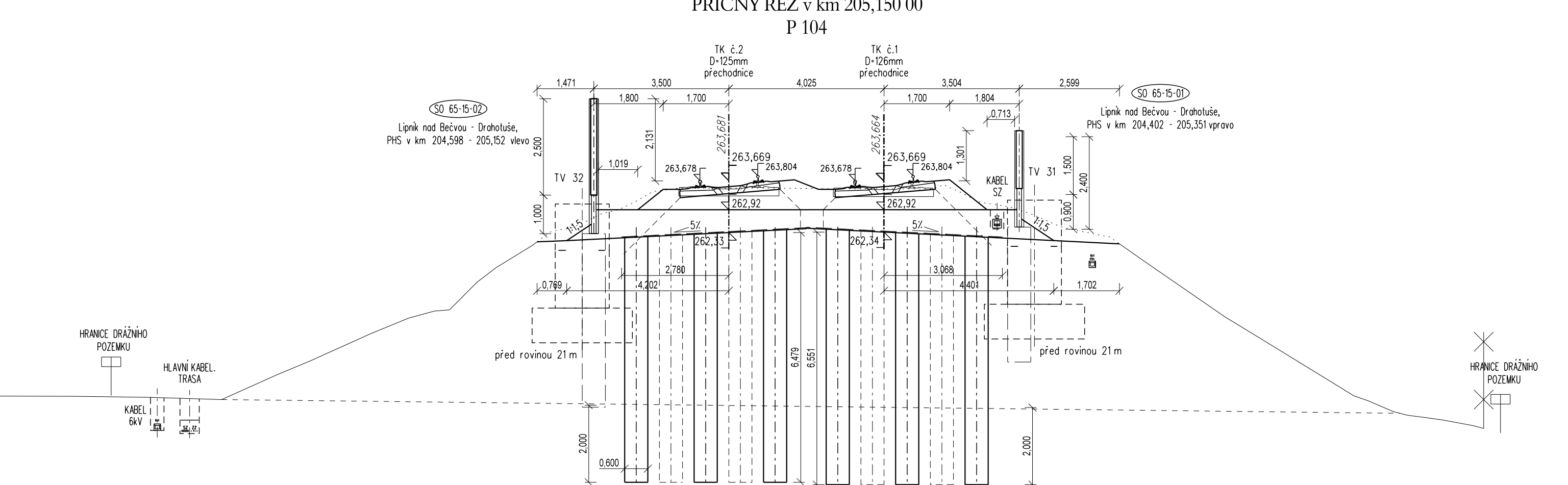
SROV. ROVINA	253,0 m
VZDÁL. NOVÝCH OS	[m]
POSUNY 1 A 2 KOLEJE	[m]
VZDÁL. OD KOLEJE č.1 [m]	
VÝŠKY TERÉNU [m.n.m.]	



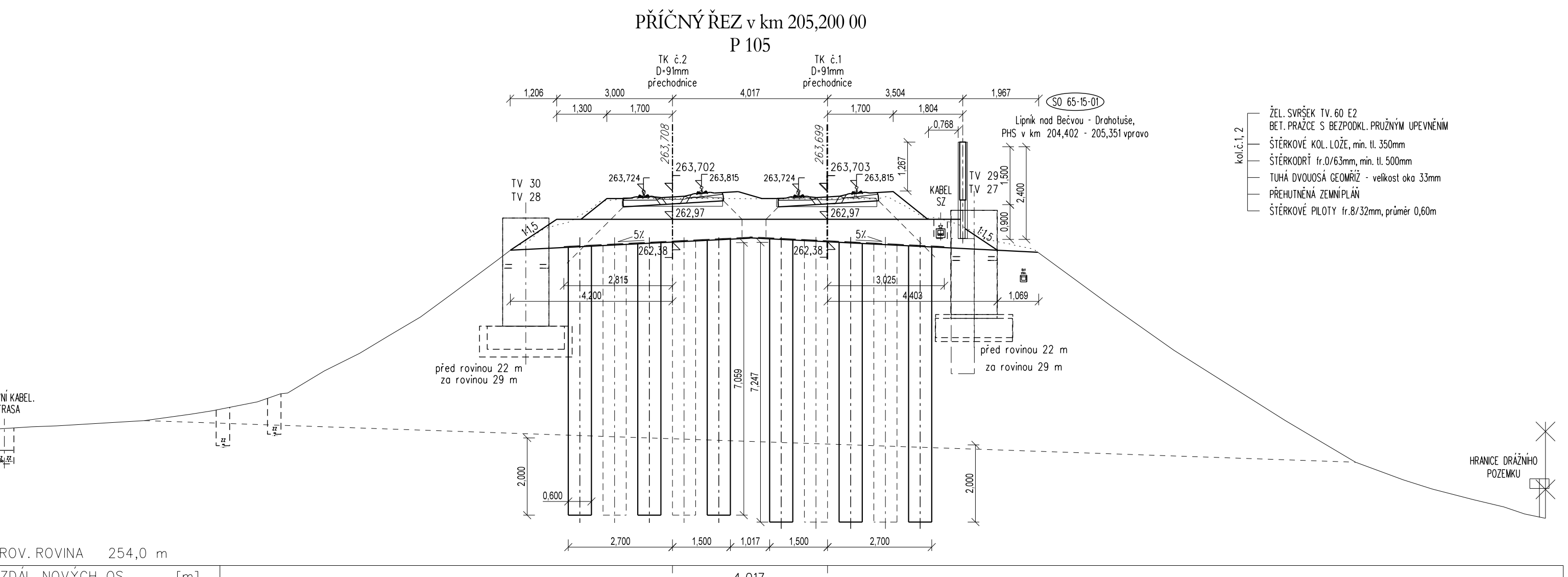
SROV. ROVINA	255,0 m
VZDÁL. NOVÝCH OS	[m]
POSUNY 1 A 2 KOLEJE	[m]
VZDÁL. OD KOLEJE č.1 [m]	
VÝŠKY TERÉNU [m.n.m.]	



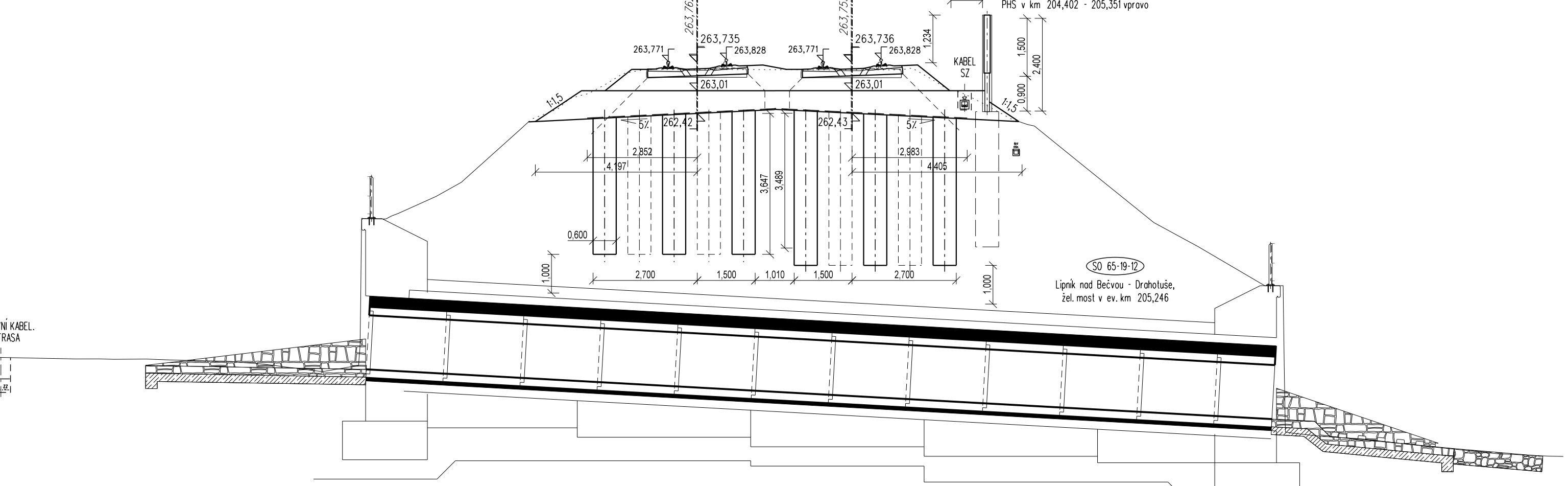
SROV. ROVINA	255,0 m
VZDÁL. NOVÝCH OS	[m]
POSUNY 1 A 2 KOLEJE	[m]
VZDÁL. OD KOLEJE č.1 [m]	
VÝŠKY TERÉNU [m.n.m.]	



SROV. ROVINA	255,0 m
VZDÁL. NOVÝCH OS	[m]
POSUNY 1 A 2 KOLEJE	[m]
VZDÁL. OD KOLEJE č.1 [m]	
VÝŠKY TERÉNU [m.n.m.]	



SROV. ROVINA	254,0 m
VZDÁL. NOVÝCH OS	[m]
POSUNY 1 A 2 KOLEJE	[m]
VZDÁL. OD KOLEJE č.1 [m]	
VÝŠKY TERÉNU [m.n.m.]	



SROV. ROVINA	252,0 m
VZDÁL. NOVÝCH OS	[m]
POSUNY 1 A 2 KOLEJE	[m]
VZDÁL. OD KOLEJE č.1 [m]	
VÝŠKY TERÉNU [m.n.m.]	



REVIZE Č.	DATUM	ZMĚNA	ČÍSLO SOUPRAVY:
PO PŘIPOMÍNKOVÉM ŘÍZENÍ			

MCO MORAVIA CONSULT Olomouc a.s.
LEGIONÁŘSKÁ 1085/8, 779 00 Olomouc
tel.: +420 585 570 444
IDS: kjeplm
e-mail: moravia@moravia.cz
http://www.moravia.cz

OBJEDNATEL Správa železnic, státní organizace Státní správa východ, Nerudova 1, 772 58 Olomouc			
HLAVNÍ INŽENÝR PROJEKTU ING. IVO KORKISCH	ING. LADISLAV DORAZIL ING. IVO KORKISCH	VEDOUcí TYMU ING. PAVEL KUČERA KONTROLOVAL ING. KAMIL PUR	ČÍSLO SOUPRAVY: 18 - 047 - 235-XX
KRAJ: OLOMOUCKÝ POVĚŘENÝ OÚ: HRANICE			OBEC: HRANICE
"Lipník n.B. - Drahotuše, BC"			ÚČEL DSP
SO 65-16-03 Jezernice - Drahotuše, žel. spodek SO 65-17-03 Jezernice - Drahotuše, žel. svršek			DATUM 06/2020
Příčné řezy P99 - P106 (km 204,900 - 205,250)			FORMÁT 18 x A4
ČÁST D.2.1.1			MĚŘÍTKO 1:100
PORČ. 5,8			